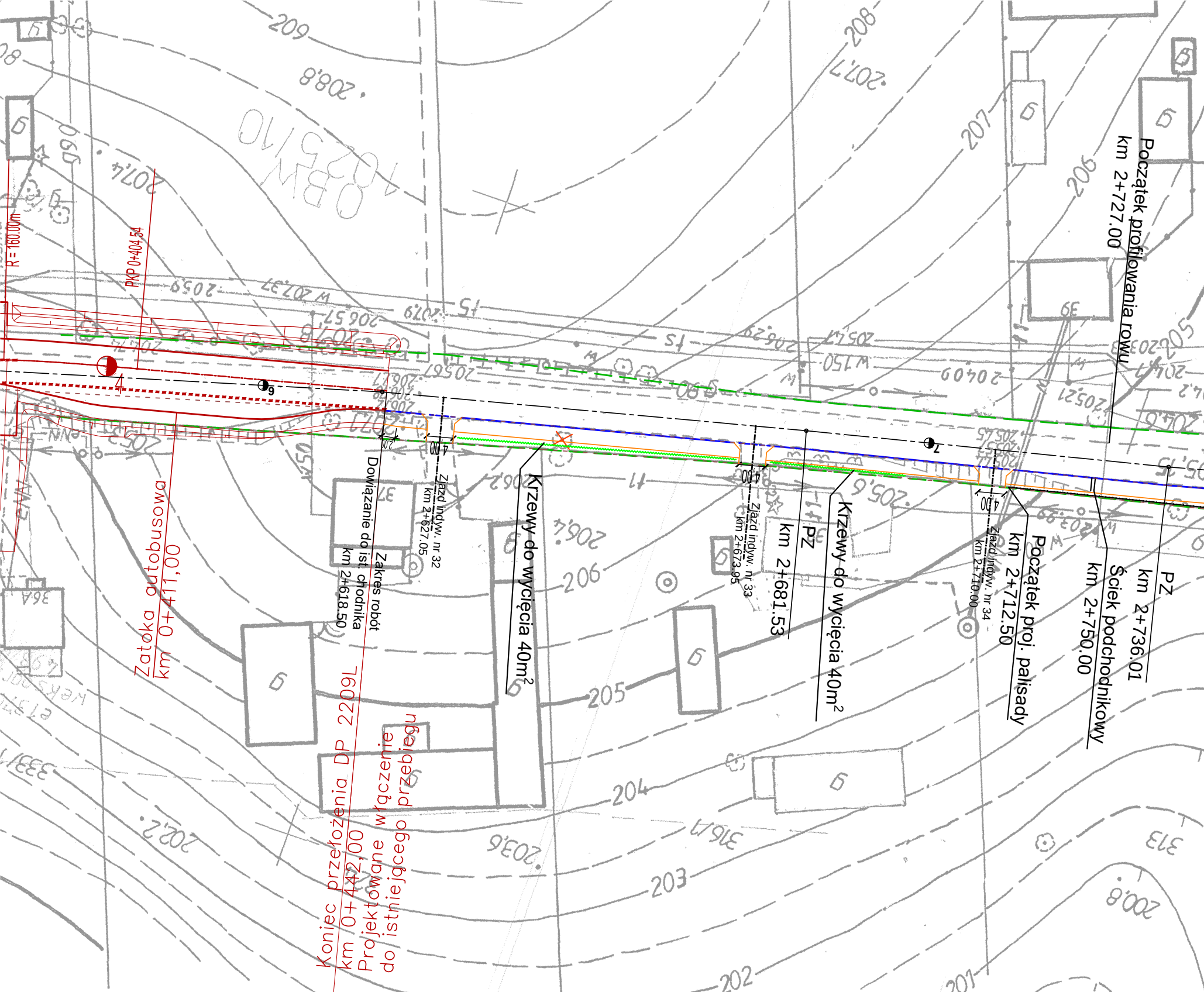
Koniec przełożenia DP 2209L
km 0+442,00
Projektowane włączenie
do istniejącego przebiegu
Zatoka autobusowa
km 0+411,00
PKP 0+404,54
R=160.00m
Zakres robót
Dowiązanie do ist. chodnika
km 2+618.50
2.00
Zjazd indyw. nr 32
km 2+627.05
4.00
Krzewy do wycięcia 40m^2
Zjazd indyw. nr 33
km 2+673.95
4.00
PZ
km 2+681.53
Krzewy do wycięcia 40m^2
Zjazd indyw. nr 34
km 2+710.00
4.00
Początek proj. palisady
km 2+712.50
PZ
km 2+736.01
Ściek podchodnikowy
km 2+750.00
Początek profilowania rowu
km 2+727.00
209
208
207
206
205
204
203
202
201

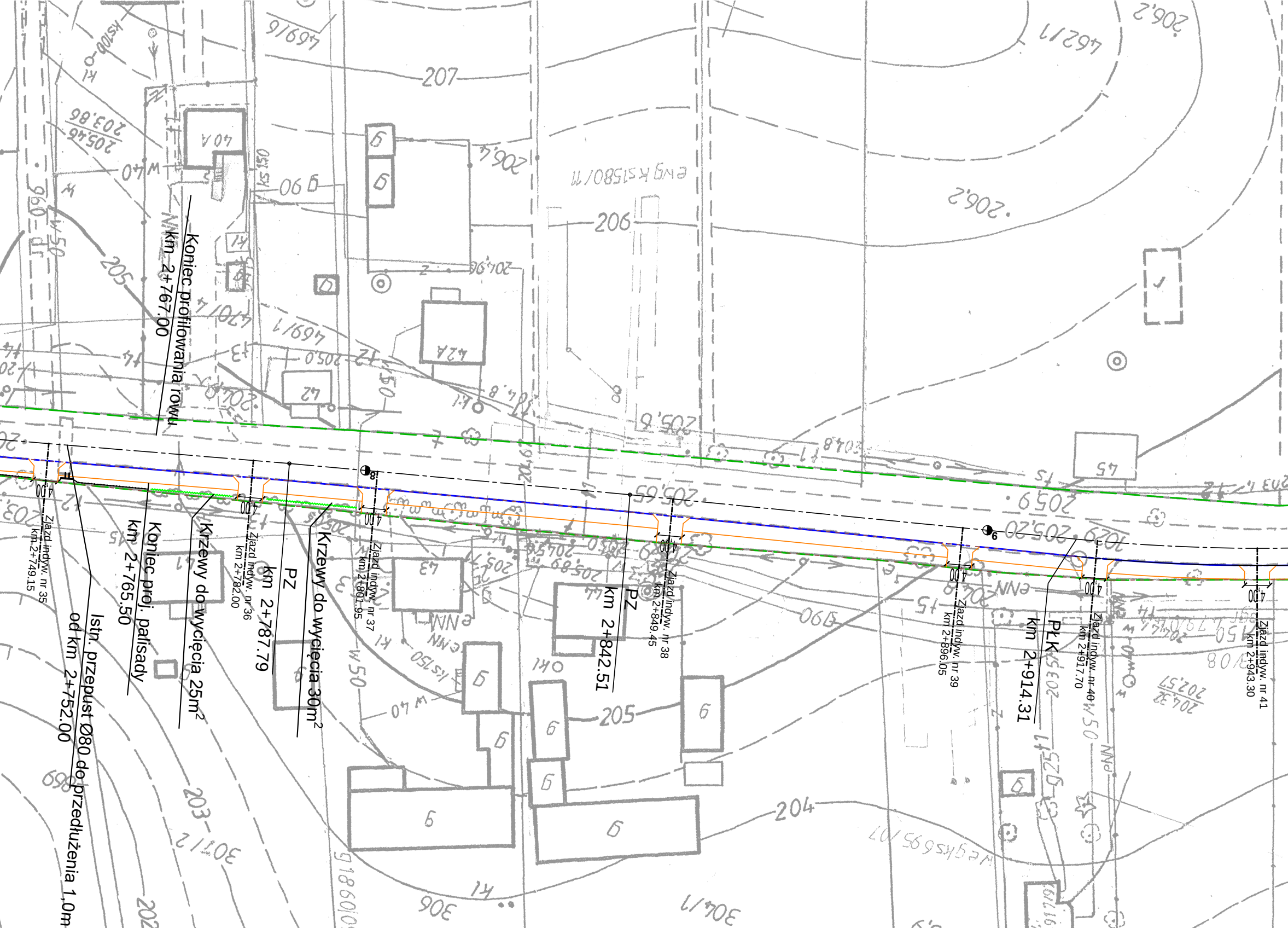
Koniec profilowania rowu
km 2+767.00
Zjazd indyw. nr 35
km 2+749.15
4.00
Istn. przepust Ø80 do przedłużenia 1,0m
od km 2+752.00
Koniec proj. palisady
km 2+765.50
Krzewy do wycięcia 25m²
Zjazd indyw. nr 36
km 2+782.00
4.00
PZ
km 2+787.79
Krzewy do wycięcia 30m²
Zjazd indyw. nr 37
km 2+801.95
4.00
8
PZ
km 2+842.51
Zjazd indyw. nr 38
km 2+849.45
4.00
Zjazd indyw. nr 39
km 2+896.05
4.00
6
PŁK
km 2+914.31
Zjazd indyw. nr 40
km 2+917.70
4.00
Zjazd indyw. nr 41
km 2+943.30
4.00
207
206
205
204
203
205,65
205,20
205,9
206,2
206,4
205,6
40A
42A
42
43
45
469/6
469/1
470/1
462/1
evg ks 1580/11
evg ks 695/07
306
307/1
307/2
304/1
W 40
W 50
KS 150
KS 100
90 B
NN

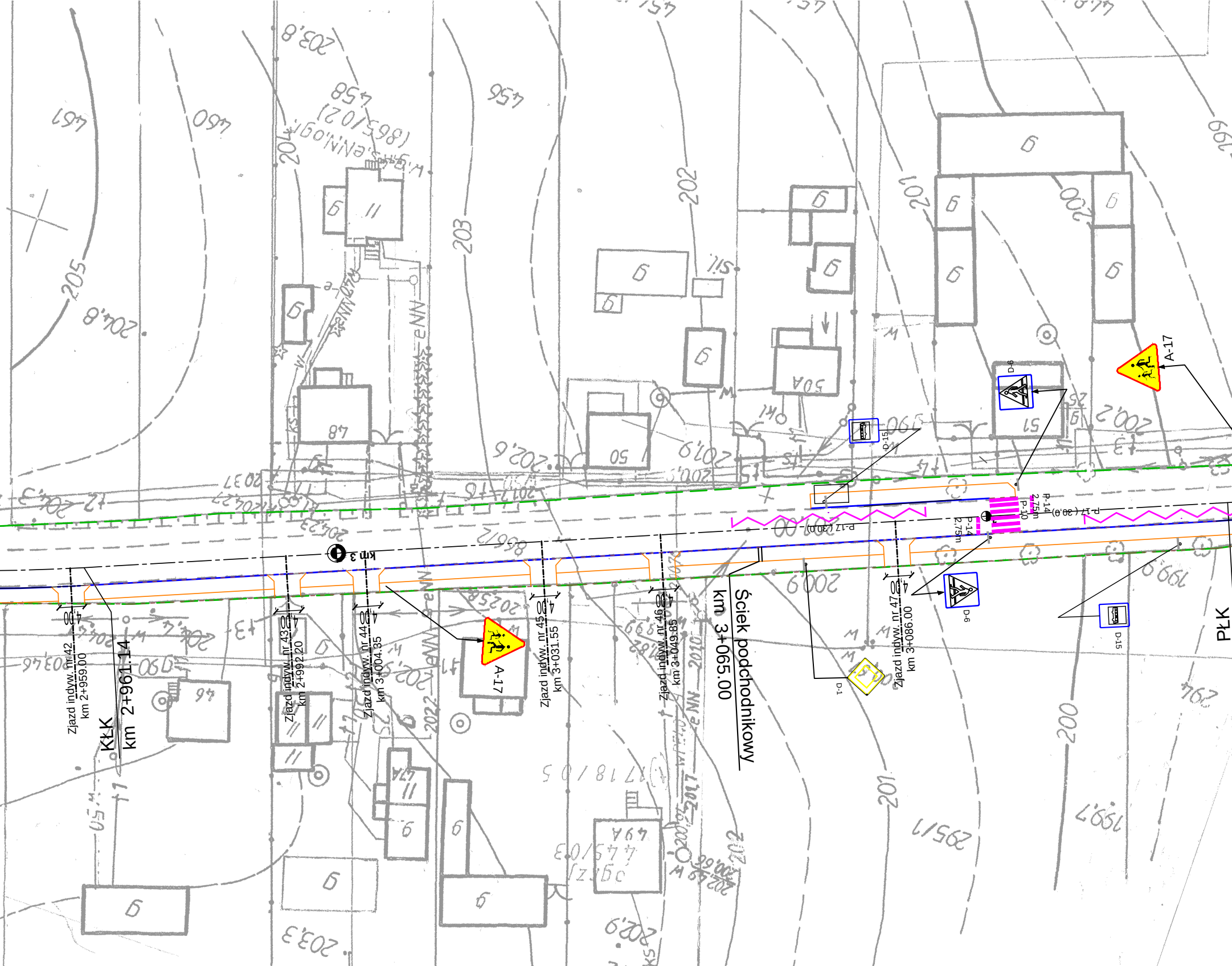
Zjazd indyw. nr 42
km 2+959.00
KŁK
km 2+961.14
Zjazd indyw. nr 43
km 2+992.20
Zjazd indyw. nr 44
km 3+004.35
km 3
A-17
Zjazd indyw. nr 45
km 3+031.55
Zjazd indyw. nr 46
km 3+049.85
Ściek podchodnikowy
km 3+065.00
D-1
Zjazd indyw. nr 47
km 3+086.00
D-15
D-6
P-17 (30.0)
P-14
2,75m
P-10
P-14
2,75m
P-17 (30.0)
D-6
A-17
D-15
PŁK
4,00

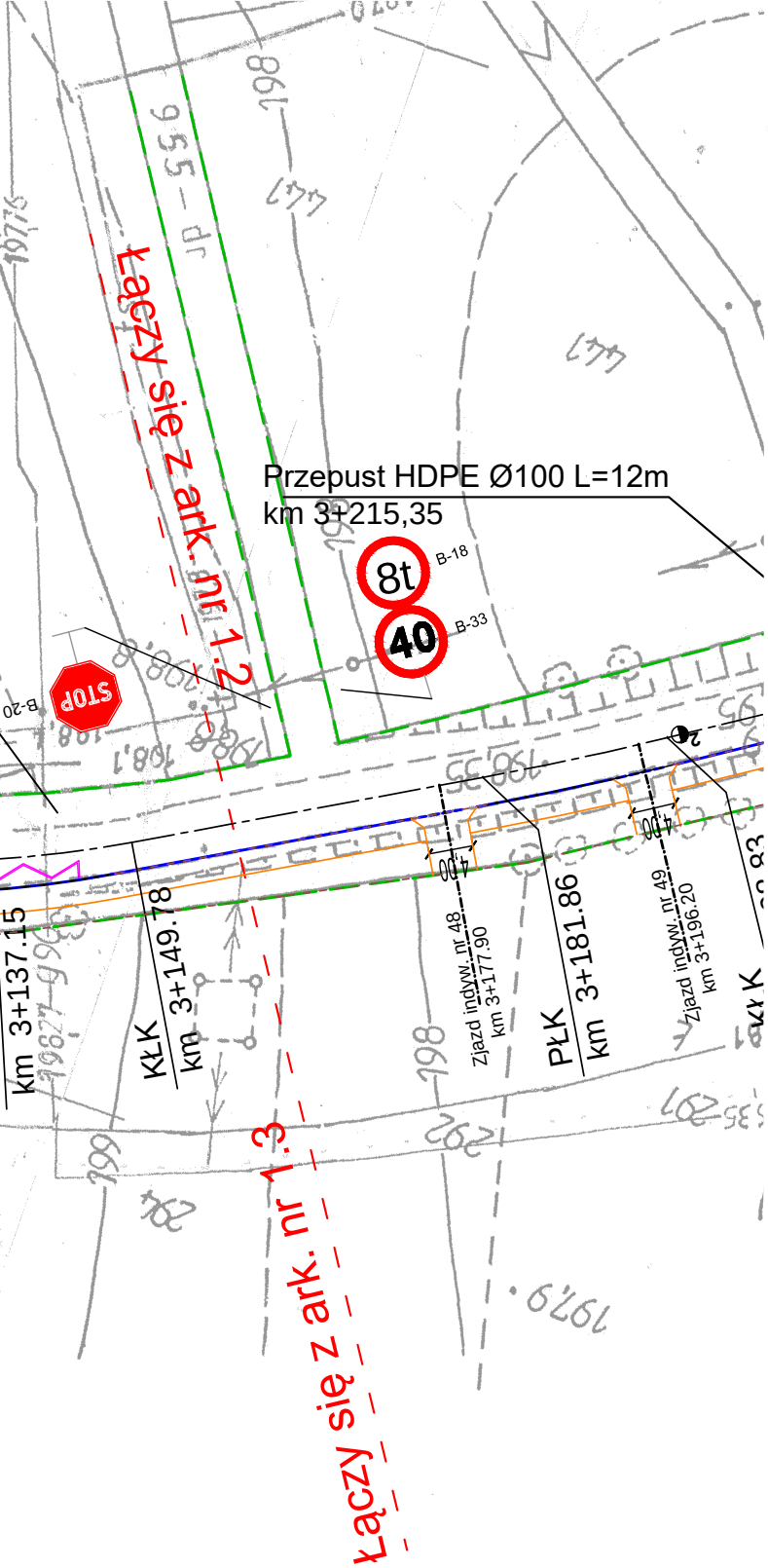
Przepust HDPE Ø100 L=12m
km 3+215,35
B-18
8t
B-33
40
STOP
B-20
Łączy się z ark. nr 1.2
Łączy się z ark. nr 1.3
km 3+137.15
KŁK
km 3+149.78
Zjazd indyw. nr 48
km 3+177.90
PŁK
km 3+181.86
Zjazd indyw. nr 49
km 3+196.20
KłK
4.00
4.00
dp 555-6

MAPA DO CELÓW PROJEKTOWYCH

działka :	(------)
obręb ewidencyjny :	20 - Sieprawice
gmina :	Jastków
powiat :	lubelski
województwo :	lubelskie

SKALA 1 : 1000

SZKIC ORIENTACJI

SKALA 1 : 50 000

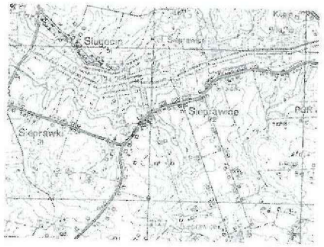
Sługocin
Sieprawice
Sieprawki

Niniejszą mapę wykonano metodą przetworzenia fotomechanicznego zaktualizowanych w obszarze objętym zamówieniem map zasadniczych w skali 1:1000 sekcja 135.243.104, 135144.063, 135.243.152 według stanu na dzień 2011-10-15

Granice działki według ewidencji gruntów

*Poziom odniesienia **KRONSZTADT 60***

Wszystkie trwałe obiekty budowlane podlegają wytyczeniu, oraz geodezyjnej inwentaryzacji przez jednostki wykonawstwa geodezyjnego.

Nie wyklucza się istnienia innych przewodów podziemnych nie zgłoszonych do inwentaryzacji powykonawczej.

Mariusz Poroch
geodeta uprawniony
upr. geod. nr 18463
tel. 662-097-106

STAROSTWO POWIATOWE w LUBLINIE
POWIATOWY OŚRODEK DOKUMENTACJI
GEODEZYJNEJ I KARTOGRAFICZNEJ
W obszarze oznaczonym linią żółtą
dokonano aktualizacji treści mapy zasadniczej.
Dokumenty z pomiaru uzupełniającego przyjęto do
zasobu powiatowego w dniu 28.12.11
i zaewidencjonowano pod nr 565.81-1921/11
Niniejsza mapa może służyć dla celów projektowych.
Projektowane obiekty budowlane wymagające
pozwolenia na budowę podlegają wytyczeniu
i inwentaryzacji powykonawczej przez jednostki
uprawnione do wykonywania prac geodezyjnych.
[illegible] dn. 28.12.2011
INSPEKTOR
mgr Joanna Boruch

LEGENDA:

– – –	proj. oznakowanie poziome
◇	istn. oznakowanie pionowe
◇	proj. oznakowanie pionowe
– – – –	- linia pasa drogowego
——	- proj. krawężnik "stojący"
– – – –	- proj. kr. "stojący" - obniżony
——	- proj. obrzeże
✕	- drzewa do wycięcia

TRASA
USŁUGI PROJEKTOWE
Jerzy Kaliszuk
NIP 821-123-41-99
REGON 432258971
Jakubowice Konińskie
ul. Kasztanowa 5
21-003 Ciecierzyn
e-mail: trasa_jk@wp.pl
kom. 0503 079 826
tel. 081 748 21 30

INWESTOR:
Urząd Gminy Jastków
ul. Chmielowa 3
21-002 Jastków

BRANŻA: Drogowa
STADIUM: PBW

TEMAT:
Projekt budowlano-wykonawczy chodnika
przy drodze powiatowej nr 2209L
Jastków - Sieprawice - Tomaszowice
w miejscowości Sieprawice

RYSUNEK:
PROJEKT ZAGOSPODAROWANIA TERENU

Wyszczególnienie	Imię i Nazwisko	Podpis	Nr. upr.	DATA: 09.2020 r.
Projektant	mgr inż. J. Kaliszuk		LUB/0026/POOD/04	SKALA 1 : 500
St. asystent	mgr inż. R. Palonka		---	
				Rys. nr 1.0